

UCHWAŁA NR XXVIII/190/14
RADY GMINY POŚWIĘTNE
z dnia 29 kwietnia 2014 r.

w sprawie ustanowienia herbu, flagi, banneru, flagi stolikowej (proporczyka) i pieczęci Gminy Poświętne oraz zasad ich stosowania

Na podstawie art. 18 ust. 2 pkt 13 ustawy z dnia 8 marca 1990 roku o samorządzie gminnym (Dz. U. z 2013 r., poz. 594, zm. poz. 645 i 1318) oraz art. 3 ust. 1 ustawy z dnia 21 grudnia 1978 r. o odznakach i mundurach (Dz. U. Nr 31, poz. 130, zm. Dz. U. z 1998 r. Nr 162, poz. 1126, z 2000 r. Nr 12, poz. 136, Nr 120, poz. 1268, z 2001 r. Nr 123, poz. 1353, z 2009 r. Nr 92, poz. 753) po uzyskaniu pozytywnej opinii Ministra Administracji i Cyfryzacji Rada Gminy Poświętne uchwala, co następuje:

§ 1. Ustanawia się:

- 1) herb Gminy Poświętne według opisu zawartego w § 2 i wzoru stanowiącego załącznik nr 1 do uchwały;
- 2) flagę Gminy Poświętne według opisu zawartego w § 3 i wzoru stanowiącego załącznik nr 2 do uchwały;
- 3) banner Gminy Poświętne według opisu zawartego w § 4 i wzoru stanowiącego załącznik nr 3 do uchwały;
- 4) flagę stolikową (proporczyk) Gminy Poświętne według opisu zawartego w § 5 i wzoru stanowiącego załącznik nr 3 do uchwały;
- 5) pieczęć Gminy Poświętne według opisu zawartego w § 6 i wzoru stanowiącego załącznik nr 4 do uchwały.

§ 2. Herb Gminy Poświętne stanowi na tarczy hiszpańskiej w polu czerwonym godło herbu Korab złote pod takimż płaszczem św. Marcina o podbiciu srebrnym rozciętym na dwoje mieczem w prawo.

§ 3. Flagę Gminy Poświętne stanowi poziomy czerwony płat sukna o proporcjach szerokości do wysokości 5:8 z centralnie umieszczonym godłem herbu Gminy Poświętne, gdzie wysokość herbu stanowi 4/5 wysokości flagi.

§ 4. Banner Gminy Poświętne stanowi pionowy czerwony płat sukna o proporcjach szerokości do wysokości 1:4 z centralnie umieszczonym godłem herbu Gminy Poświętne, gdzie szerokość godła stanowi 4/5 szerokości bannera, a środek godła znajduje się na wysokości 1/4 bannera mierząc od góry.

§ 5. Flagę stolikową (proporczyk) Gminy Poświętne stanowi pionowy czerwony płat sukna o proporcjach szerokości do wysokości 1:2 z centralnie umieszczonym godłem herbu Gminy Poświętne, gdzie szerokość godła stanowi 4/5 szerokości flagi stolikowej, a środek godła znajduje się na wysokości 1/3 flagi mierząc od góry.

§ 6. Pieczęć Gminy Poświętne mają kształt okrągły i średnicę 36 mm. W otoku majuskułny napis, odpowiednio:

- dla pieczęci gminnej: GMINA POŚWIĘTNE gdzie nazwa POŚWIĘTNE oddzielona jest z dwóch stron ażurowymi sześciopromiennymi gwiazdkami. W środku pieczęci znajduje się wewnętrzne perełkowe koło, w które wpisane jest konturowe godło herbu Gminy Poświętne,
- dla pieczęci wójtowskiej: WÓJT GMINY POŚWIĘTNE gdzie nazwa POŚWIĘTNE oddzielona jest z dwóch stron ażurowymi sześciopromiennymi gwiazdkami. W środku pieczęci znajduje się wewnętrzne perełkowe koło, w które wpisane jest konturowe godło herbu Gminy Poświętne,

- dla pieczęci radzieckiej: RADA GMINY POŚWIĘTNE gdzie nazwa POŚWIĘTNE oddzielona jest z dwóch stron ażurowymi sześciopromiennymi gwiazdkami. W środku pieczęci znajduje się wewnętrzne perełkowe koło, w które wpisane jest konturowe godło herbu Gminy Poświętne.

§ 7. 1. Symbole, o których mowa w § 2-6 uchwały stanowią własność Gminy Poświętne i są znakami prawnie chronionymi oraz mogą być używane wyłącznie w kształcie, proporcjach i kolorach zgodnych ze wzorami graficznymi ustalonymi w niniejszej uchwale.

2. Uzasadnienie zastosowanej symboliki w herbie, fladze, bannerze, fladze stolikowej (proporczyku) i pieczęciach oraz rys historyczny zawiera załącznik nr 5 do uchwały.

§ 8. 1. Prawo do używania herbu, flagi, banneru, flagi stolikowej (proporczyka) na mocy niniejszej uchwały przysługuje:

- 1) Radzie Gminy i Wójtowi;
- 2) Urzędowi Gminy;
- 3) gminnym jednostkom organizacyjnym.

2. Pieczęci Gminy Poświętne do sygnowania szczególnie ważnych i uroczystych dokumentów używają:

- 1) Rada Gminy;
- 2) Wójt;
- 3) Urząd Gminy.

§ 9. 1. Herb, flagę, banner, flagę stolikową (proporczyk) umieszcza się w pomieszczeniach, na budynkach i przed budynkami stanowiącymi siedzibę albo miejsca obrad organów Gminy.

2. Symbole, o których mowa w ust. 1 mogą być używane w innych miejscach z okazji uroczystości, świąt i rocznic gminnych, państwowych i regionalnych oraz podczas innych imprez promujących Gminę.

3. Herb może być zamieszczany na drukach urzędowych Rady Gminy i Wójta oraz na stronach internetowych, których administratorem jest Urząd Gminy oraz pozostałe gminne jednostki organizacyjne.

§ 10. 1. Herb, flaga, banner, flaga stolikowa (proporczyk) mogą być wykorzystywane przez Urząd Gminy i pozostałe gminne jednostki organizacyjne oraz sołectwa do celów promocji Gminy Poświętne.

2. Symboli, o których mowa w ust. 1 mogą używać także inne instytucje, organizacje, stowarzyszenia, fundacje, osoby fizyczne oraz pozostałe osoby prawne i jednostki nie posiadające osobowości prawnej, wykonujące działalność o szczególnym znaczeniu dla mieszkańców gminy, po uzyskaniu pisemnej zgody Wójta Gminy Poświętne.

§ 11. Herb, flaga, banner, flaga stolikowa (proporczyk) mogą być umieszczane, używane i rozpowszechniane wyłącznie w sposób zapewniający należną im cześć, powagę i poszanowanie.


§ 12. Wykonanie uchwały powierza się Wójtowi Gminy Poświętne.

§ 13. Uchwała wchodzi w życie po upływie 14 dni od dnia jej ogłoszenia w Dzienniku Urzędowym Województwa Podlaskiego.

Przewodniczący Rady

Tadeusz Kamiński

HERB




Paleta barw CMYK
(do zastosowań poligraficznych)

BIEL/SREBRO		CZERWIEŃ	
C = 0%	M = 0%	C = 0%	M = 100%
Y = 0%	K = 0%	Y = 100%	K = 0%
ZŁOTO/ŻÓŁCIEŃ		CZERŃ	
C = 0%	M = 15%	C = 0%	M = 0%
Y = 100%	K = 0%	Y = 0%	K = 100%

Zastępczo paleta RGB
(wersje elektroniczne herbu i flagi)

BIEL/SREBRO			CZERWIEŃ		
R = 255	G = 255	B = 255	R = 237	G = 28	B = 36
ZŁOTO/ŻÓŁCIEŃ			CZERŃ		
R = 255	G = 212	B = 0	R = 35	G = 31	B = 32

FLAGA



Paleta barw CMYK (do zastosowań poligraficznych)

BIEL/SREBRO C = 0% M = 0% Y = 0% K = 0%	CZERWIEN C = 0% M = 100% Y = 100% K = 0%
ZŁOTO/ŻÓŁCIEŃ C = 0% M = 15% Y = 100% K = 0%	CZERŃ C = 0% M = 0% Y = 0% K = 100%

Zastępczo paleta RGB (wersje elektroniczne herbu i flagi)

BIEL/SREBRO R = 255 G = 255 B = 255	CZERWIEN R = 237 G = 28 B = 36
ZŁOTO/ŻÓŁCIEŃ R = 255 G = 212 B = 0	CZERŃ R = 35 G = 31 B = 32


BANNER



Paleta barw CMYK
(do zastosowań poligraficznych)

BIEL/SREBRO		CZERWIEŃ	
C = 0%	M = 0%	C = 0%	M = 100%
Y = 0%	K = 0%	Y = 100%	K = 0%
ZŁOTO/ŻÓŁCIEŃ		CZERŃ	
C = 0%	M = 15%	C = 0%	M = 0%
Y = 100%	K = 0%	Y = 0%	K = 100%

FLAGA STOLIKOWA (PROPORCZYK)



Zastępczo paleta RGB
(wersje elektroniczne herbu i flagi)

BIEL/SREBRO			CZERWIEŃ		
R = 255	G = 255	B = 255	R = 237	G = 28	B = 36
ZŁOTO/ŻÓŁCIEŃ			CZERŃ		
R = 255	G = 212	B = 0	R = 35	G = 31	B = 32

Pieczenie Gminy Poświętne -gminna, wójtowska i radziecka



150%



średnica rzeczywista = 36 mm



100%



UZASADNIENIE ZASTOSOWANEJ SYMBOLIKI W HERBIE, FLADZE, BANNERZE, FLADZE STOLIKOWEJ (PROPORCZYKU) I PIECZĘCI GMINY POŚWIĘTNE ORAZ RYS HISTORYCZNY

Korab złoty stanowi upamiętnienie rodu Korab-Brzozowski, których gniazdem jest okolica szlachecka Brzozowo, największa i najliczniejsza na terenie współczesnej gm. Poświętne. Godło herbu Korab zastosowane w herbie gm. Poświętne zostało zgodnie z zasadami heraldyki uszczerbione to jest pozbawione blankowanej wieży na korabiu, ale też najważniejszą częścią tego godła jest sam statek. W starszych przedstawieniach tego godła często pojawiał się też żagiel. Uszczerbienie herbu w taki sposób jest dopuszczalne a wręcz celowe, także ze względów kompozycyjnych. Korab w tej postaci występuje w wielu herbach jednostek samorządu terytorialnego RP. Okręt w herbie Korab – zawsze ma na rufach lwie głowy i tak jest prezentowany we wszystkich, także tych najstarszych herbarzach.

Płaszcz św. Marcina złoty o podbiciu srebrnym rozcięty na dwoje mieczem w prawo nawiązuje do historii najstarszej parafii zlokalizowanej w Poświętnem (wcześniej Wielkogrzeby), której pierwszym patronem był św. Marcin z Tours. Nie zachowało się żadne wyobrażenie św. Marcina w miejscowym kościele i nie wiemy, jaki mógł być jego tutejszy wizerunek. Stąd celowe wydaje się symboliczne nawiązanie do postaci św. Marcina, którego jednym z atrybutów jest płaszcz przecięty mieczem, którego część ten Święty odciął, by dać żebrakowi.

Pole tarczy czerwone jest takie same jak w herbie Korab, ale też czerwień stanowi barwę Mazowsza i Podlasia. Poświętne leży na Podlasiu, ale tutejsze ziemie były w XIV i XV w. zasiedlane przez szlachtę mazowiecką.

Rys historyczny

Zwarte osadnictwo na pograniczu mazowiecko-podlaskim rozpoczęło się w XV w., gdy ustabilizowała się granica pomiędzy Księstwem Mazowieckim a Wielkim Księstwem Litewskim, za panowania Janusza I Starszego. Za panowanie największego spośród mazowieckich władców znaczna część Podlasia (wówczas część woj. trockiego) okresowo znajdowała się w granicach Księstwa Mazowieckiego, które systematycznie było zasiedlane przez rycerstwo mazowieckie, głównie z Mazowsza Starego. Ten proces dotyczył także obszaru zajmowanego dziś przez gm. Poświętne w pow. białostockim.

Warto podkreślić w tym miejscu, że na omawianym terenie nie było nigdy rodzimej ludności ruskiej (prawosławnej), a zatem osadnictwo z kierunku wschodniego nigdy nie miało stałego charakteru. Przeważająca większość miejscowej ludności miała rodowód mazurski, podobnie większość stanowili przedstawiciele szlachty z czasem tworzącej zaścianki. Rozpoczęta w XV w. kolonizacja mazowiecka przybrała na sile w wieku XVI. Na terenie dzisiejsze gm. Poświętne w XV-XVI Korabici założyli Brzozowo (późniejsi Brzozowscy), Lubicze założyli Grochy (późniejsi Grochowscy), Nieczuje – Dzierżki (Dzierżkowicie), Pomianowie – Pietkowo (Pietkowscy), Kamieńskie należało do Kamieńskich h. Ślepowron, Gołębie do Gołębiewskich h. Zagłoba.

Spółród wymienionych gniazdem największym i najliczniej rozrodzonym było Brzozowo Korabitów. Słownik geograficzny Królestwa Polskiego podaje dziewięć wsi w okolicy szlacheckiej Brzozowo i tyle samo jest dzisiaj sołectw Brzozowo- w gm. Poświętne. Są to: Brzozowo-Antonie, Brzozowo-Chabdy, Brzozowo-Chrzczonki, Brzozowo-Chrzczone, Brzozowo-Korabie, Brzozowo-Muzyły, Brzozowo-Panki, Brzozowo-Solniki, Brzozowo Stare.

Wspomniany wyżej ród Korabitów, którzy z czasem przyjęli nazwisko Brzozowskich (z przydomkami tożsamymi z drugimi członami nazw przysiółków w tej okolicy szlacheckiej), wydali wielu znamienitych przedstawicieli pełniących ważne urzędy zarówno w ziemi bielskiej, w województwie podlaskim jak i dalszych zakątkach Korony i Wielkiego Księstwa Litewskiego, a po Unii Lubelskiej – Rzeczypospolitej Obojga Narodów. Najpełniejszy spis Korab-Brzozowskich znajdujemy w herbarzu Adama Bonieckiego, z którego najważniejszą część zamieszczamy poniżej *in extenso*:

BRZOZOWSCY h. KORAB' pochodzą z Brzozowa na Podlasiu; dom licznie rozrodzony. Teofil, podkomorzy bielski 1569 r., z Doroty z Piotrowskich (Kor.) miał synów: Sebastjana, Bernarda, Krzysztofa i Aleksandra. Bernard sprzedał braciom, Krzysztofowi i Aleksandrowi, część swoją na Zalesiu, Łukawicy, Brzozowie i Dubicach 1589 r. (Zap. Lub. 5 f. 105). Krzysztof, podczasz podlaski, następnie w 1580 r. podkomorzy bielski, deputat na trybunał koronny 1589 r. (Wyr. Lub. 36). Krzysztof został podkomorzym po bracie Sebastjanie, który wstąpiwszy do stanu duchownego, był dziekanem gnieźnieńskim i proboszczem w Uchaniu (Kor.; Zap. Lub. 1 f. 1; Wyr. Lub. 9). Marcin, syn Rafała, właściciel Brzozowa, podstoli podlaski 1589 r. (Wyr. Lub. 36), starosta brański 1596 r. Syn jego Krzysztof (M. 155 f. 279), sekretarz królewski, administrator starostwa narewskiego, 1625 r. cześnik podlaski, 1632 r. starosta narewski, 1635 r. sędzia ziemski bielski, 1642 r. podkomorzy bielski. W 1639 r. otrzymała dożywocie na starostwie narewskim żona jego, Felicyanna z Dulskich, starościanka rajgrodzka i augustowska.

Jan Kazimierz, syn Krzysztofa, po ojcu starosta narewski, żonaty był z Eufrozyną Tyszkiewiczówną, która na wymienione starostwo otrzymała dożywocie w 1662 r.

Krzysztof, drugi syn Krzysztofa, podczaszy czerniechowski 1661 r., ożeniony z Katarzyną Stojowską 1666 r., miał syna Andrzeja Teofila, dziedzica Dubic 1686 r., komornika ziemskiego bielskiego 1689 roku, stolnika gostyńskiego 1692 roku (Zap. Lub. 50 f. 685 i 60 f. 1066). Katarzyna za Marcinem Dulskim 1632 roku.

Hieronim, chorąży bielski 1614 r., sprzedał Łukawicę w 1616 r. Krzysztofowi i Marcinowi (DW. 45 f. 877). Marcin, podstarości brański 1594 r., a Wojciech 1597 r. Mikołaj, syn Piotra, właściciel Brzozowa-Chrzczony 1594 r. (Wyr. Lub. 57). Krystyn, Felicyan, Justyn, Piotr, Samuel i Jan, synowie Pawła, komornika ziemskiego bielskiego 1605 r. (Zap. Lub. 15 f. 698).



Herb Korab'.

Krzysztof, pisarz ziemski bielski 1618 r., starosta drohicki 1620 r.; syn jego, Jan Hieronim, otrzymał młyn pod Brańskiem 1635 r. (M. 180 f. 470). Teofil, wojski bielski, cedował sumę bratu Krzysztofowi, pisarzowi 1626 r. (Zap. Lub. 29 f. 340). Andrzej, Jan Hieronim i Jan Tobiasz podpisali z województwem podlaskiem elekcyę Jana Kazimierza.

W liczbie elektorów króla Michała spotykamy: Rafała, Kazimierza, Andrzeja, Jana Tobiasza, cześnika czerniechowskiego i posła bielskiego, z Korabiów Grzegorza Stanisława, Hieronima, podczaszego podlaskiego i posła bielskiego, Teofila, łowczego czerniechowskiego, Mikołaja i Krzysztofa, podczaszego czerniechowskiego. Obiór zaś Jana III-go podpisali z ziemią bielską: Benedykt, Franciszek, Jan Tobiasz, cześnik czerniechowski, Jan Hieronim, podczasz podlaski, Krzysztof, podczasz czerniechowski, Mikołaj i Teofil.

Jan Hieronim, podczasz podlaski, był 1670 r. deputatem na trybunał koronny z podlaskiego. Kazimierz, podpisarz grodzki chełmski 1683 r. Jan Karol, regent grodzki chełmski. Tobiasz, podstoli podlaski 1669 r. Jan Tobiasz, mianowany na sejmie 1677 r. pierwszym wojskim podlaskim. Tomasz z ziemi bielskiej podpisał elekcyę Augusta II-go. Mikołaj, z pisarza ziemskiego chorąży bielski 1706 r. Adam, syn jego, urodzony z Anny z Wodzińskich, żonaty z Anielą z Kuszłów, pozostawił syna Ignacego, który zawarł intercyzę przedślubną, z Agnieszką Rydyczyńską 1757 r. (DW. 64 f. 39 i 80 f. 220).

Po rezygnacyi Felicyana został Adam wojskim bielskim 1712 r. Adam, wojski podlaski 1720 r. Inny Adam, podstoli bielski 1731 r. Andrzej, podczasz czerniechowski, mianowany 1717 r. burgrabią warszawskim. Jan, chorąży czerniechowski, umarł 1727 r. N., wojski podlaski, nie żył 1748 r. Szymon, syn Mikołaja i Jadwigi Wnukówny, sprzedał 1787 r. części na wsi Brzozowie - Antony bratu swemu stryjecznemu Kazimierzowi, synowi Jakóba (DW. 103 f. 838). Tadeusz, chorąży kopijników wojska W. Księstwa Litewskiego 1784 r., sprzedał w 1781 r. części swe na wsi Brzozowo-Korabie Marcinowi Malinowskiemu, syno-

wi Franciszka i Rozalii z Brzozowskich (DW. 97 f. 287 i 100 f. 386). Tadeusz nabył w 1784 r. Skurzyńce i Parpurowce w województwie bractawskim (DW. 100 f. 1277).

Tomasz, syn Tomasza, części swe na wsiach Brzozowo - Panki, Brzozowo-Stare i Brzozowo-Korabie sprzedał Łopieńskiemu 1752 r. (DW. 74 f. 321). Józef, syn Andrzeja i Krystyny z Łapińskich, sprzedał części swe na Brzozowie-Chrzczo-nach 1780 r.; brat jego Sebastyan (DW. 96 f. 943). Romuald, subdelegat grodzki brański, syn Jana, wnuk Felicyana, nabył części na Kramkówce, Sobieskach i Downarach 1784 r. (DW. 100 f. 1445). Michał, Mikołaj, Adam i Mateusz, synowie Tomasza i Magdaleny z Czajkowskich, sprzedali części swe na Brzozowie-Antony 1791 r. (DW. 107 f. 125). Paweł, syn Adama i Łucyi z Gąsowskich, sprzedał w 1791 roku części swe na wsi Brzozowo - Chabdy Perkowskiemu (DW. 107 f. 353).

Udowodnili pochodzenie swoje szlacheckie w Królestwie: Stanisław z synem Józefem Maksymilianem, Franciszek, Feliks i Andrzej, synowie Aleksandra i Tekli z Bukowskich, wnukowie Jana, prawnukowie Kazimierza, w latach 1839 — 1852. Hilary i Barnaba z synem Marcyanem, synowie Walentego, wnukowie Piotra, w latach 1842 — 1849. Benedykt, syn Piotra, i Michał, syn Kaspra, wnukowie Jana, potomkowie Mikołaja, pisarza ziemskiego bielskiego, w 1843 r., Franciszek, syn Grzegorza i N. Skolimowskiej, i Franciszek, syn Franciszka, wnuki Andrzeja, w latach 1848 i 1849, Józef, syn Jana, wnuk Jakóba, prawnuk Stanisława, w 1848 r., Michał z synami: Janem i Józefem, i Piotr, synowie Jana, wnuki Macieja, prawnuki Łukasza, potomkowie Andrzeja, 1680 r. dziedzica Ostrowiec, w 1856 i 1861 r., Seweryn i Eligiusz, synowie Pawła i Anny Winner, wnukowie Jakóba, w latach 1846—1850 (A. b. Her.).

Korabici z Brzozowa wspólnie z Dzierzkami byli też fundatorami pierwszej potwierdzonej w źródłach świątyni w Wilkogrzebach (późniejszym Poświętnem / Poświętnem) w 1486 r. Była to drewniana kaplica pw. św. Marcina z Tours, od 1501 r. filialna względem parafii w Surażu. Formalnie starszą parafią byłaby więc erygowana w 1522 roku w Pietkowie, ale pierwszą świątynię na terenie współczesnej gminy Poświętne wzniesiono właśnie na obszarze dzisiejszej miejscowości gminnej, a w związku ze sporem między fundatorami kaplica Brzozowskimi i Dzierzkami a parafią w Surażu, od 1501 r. w Wilkogrzebach prowadzono księgi metrykalne i formalnie wydzielono okręg filialny obejmujący wsie: Pietkowo, Gołębie alias Wozniowe, Chomiznę i Śmierzdzigrochy.

W popisie wojska Wielkiego Księstwa Litewskiego z 1528 r. wymienione zostały wsie: Gołuby (Gołębie), Smirdikgrochi (Śmierzdzigrochy), Berezovski Chrzczony (Brzozowo Chrzczony), Berezovski Staroe (Brzozowo Stare), Berezovski Matkovata (Brzozowo Maćkowięta), Berezovski Antoniev (Brzozowo Antonie), Berezovski Pankov (Brzozowo Panki), Berezovski Szady Kersz (Brzozowo Szady Kersz), Derżkov (Dzierżki), Kamenski Oteski (Kamieńskie Ocioski), Kamenka (Kamieńskie). W 1536 roku, gdy potwierdzono przynależność kaplicy św. Marcina do parafii w Surażu, po raz pierwszy zanotowano nazwę wsi jako Wilkogrzeby-Poświętne.